



Penguin
Random
House

Oorspronkelijke titel:
Dorling Kindersley Travel Guides – Canada

© 2015 Oorspronkelijke uitgave: Dorling Kindersley Limited, London
A Penguin Random House Company

© 2016 Nederlandstalige uitgave: Uitgeverij Unieboek | Het Spectrum bv,
Houten
www.capitool.nl
www.unieboekspectrum.nl

Capitool maakt deel uit van
Uitgeverij Unieboek | Het Spectrum bv, Postbus 97
3990 DB Houten

Auteurs: Bruce Bishop, Eric en Katharine Fletcher, Paul Franklin, Sam Ion,
Helena Katz, Ffion Llywd-Jones, Philip Lee, Cam Norton, Lorry Patton,
Sandra Phinney, Geoffrey Roy, Michael Snook, Donald Telfer en
Paul Waters

Boekverzorging: Asterisk*, Amsterdam

Vertaling: Liesbeth Hensbroek, Ernst Schreuder en Willemien Werkman

Bewerking: Asterisk*, Amsterdam

Omslag: Zilverster Media, Annelies Dollekamp

Cartografie: ERA-Maptec, Ltd, Dublin, Ierland

Alles is in het werk gesteld om ervoor te zorgen dat de informatie in dit boek bij het ter perse gaan zoveel mogelijk is bijgewerkt. Gegevens zoals telefoonnummers, openingstijden, prijzen, exposities en reisinformatie zijn echter aan veranderingen onderhevig. De uitgever is niet aansprakelijk voor consequenties die voortvloeien uit het gebruik van dit boek.

ISBN: 978 90 00 34154 2
NUR: 513

Alle rechten voorbehouden. Niets uit deze uitgave mag worden vervoelvoudigd, opgeslagen in een geautomatiseerd gegevensbestand, of openbaar gemaakt, in enige vorm of op enige wijze, hetzij elektronisch, mechanisch, door fotokopieën, opnamen, of enige andere manier, zonder voorafgaande schriftelijke toestemming van de uitgever.

Voor zover het maken van kopieën uit deze uitgave is toegestaan op grond van artikel 16 Auteurswet 1912, juncto het Besluit van 20 juni 1974, Stb. 351, zoals gewijzigd bij het Besluit van 23 augustus 1985, Stb. 471 en artikel 17 Auteurswet 1912, dient men de daarvoor wettelijk verschuldigde vergoedingen te voldoen aan de Stichting Reprorecht (Postbus 3051, 2130 KB, Hoofddorp). Voor het overnemen van gedeelte(n) uit deze uitgave in bloemlezingen, readers en andere compilatiewerken dient men zich tot de uitgever te wenden.

Inhoud

Hoe gebruikt u deze gids **6**

Inleiding op Canada

Canada ontdekken **10**

Canada in kaart gebracht **18**

Een schets van Canada **22**

Agenda van Canada **44**

Geschiedenis van Canada
48

Atlantisch Canada

Inleiding op
Atlantisch Canada **64**

Newfoundland en
Labrador **70**

New Brunswick, Prins
Edwardeiland en Nova
Scotia **80**



Historische reconstructie van het Fort
Louisbourg in Nova Scotia

Quebec

Inleiding op Quebec **104**

Montreal **110**



Moraine Lake in het Banff National Park in de Rocky Mountains

Quebec-stad en de
St.-Lawrence **132**

Zuid- en Noord-Quebec
150



Château Frontenac in Quebec City

Ontario

Inleiding op Ontario **164**

Toronto **170**

Ottawa en Oost-Ontario
194

De grote meren **210**

Midden-Canada

Inleiding op
Midden-Canada **232**

Midden-Canada **238**

Zuid- en Noord-
Brits-Columbia **318**

Noord-Canada

Inleiding op
Noord-Canada **328**

Noord-Canada **332**

Tips voor de reiziger

Accommodatie **348**

Restaurants **360**

Winkelen in Canada **384**

Amusement in Canada
388

Actieve vakanties in de
buitenlucht **392**

Wegwijs in Canada

Praktische informatie **398**


Register en dankbetuiging
420

Brits-Columbia en de Rockies

Inleiding op Brits-
Columbia en de Rockies
260

Vancouver en
Vancouver Island **268**

De Rocky Mountains **294**



De basiliek van Sainte-Anne-du-
Beaupré in Quebec

De natuur van Canada

Canada kwam 10.000 jaar geleden uit de ijstijd tevoorschijn met een grote verscheidenheid aan landschappen en klimaten. In het noorden heeft het poolklimaat een barre woestijn geschapen, die maandenlang in duisternis gehuld is en het grootste deel van het jaar bevroren. Delen van de zuidelijkste provincie, Ontario, liggen daarentegen op dezelfde breedte als Noord-Californië en kennen vruchtbare bossen met rivieren en meren. In Zuid-Canada wemelt het van de dieren in de naaldbossen die het Canadees Schild bedekken. In de centrale vlakte wordt tarwe verbouwd op de prairie. Vanhier loopt het voorgebergte op naar de Rocky Mountains, die in het westen geleidelijk overgaan in het Kustgebergte en het milde klimaat van het gematigde regenwoud aan de kust van de Grote Oceaan.



De muskusos, een overblijfsel uit de ijstijd, leeft in kudden. Dankzij zijn dikke, stugge dekharen en ondervacht van fijnere wolharen is hij goed bestand tegen temperaturen tot -45 °C.



De boreale naaldbossen

De sneeuwbossen lopen van Oost-Canada, dwars door Quebec en Ontario, naar het noorden van de prairieprovincies. Sparren, dennen, berken en ratelpopulieren groeien vooral op de rotsgrond van het Canadees Schild (blz. 28–29). Met hun duizenden meren vormen de bossen een rijke habitat voor enkele van Canada's bekendste dieren.



De prairie

De Canadese prairie, ooit omschreven als een 'zee van gras', is nu vooral een agrarisch gebied, gespecialiseerd in tarwe en andere granen en in slachtvee. Hoewel er weinig over is van de oude prairie, biedt dit land van grote, open vlakten een leefomgeving voor een verrassend groot aantal – vaak zeldzame – dieren.



De grijze wolf was tegen 1950 bijna uitgestorven door de jacht. Hij is nu weer teruggekeerd in de afgelegener delen van de boreale bossen.

De ijsduiker met zijn klaaglijke roep staat symbool voor de noordelijke Canadese wildernis.



De bizon komt alleen nog in twee kudden voor: in Alberta en in de Northwest Territories.



De gaffelantilope is de enige antilopensoort die nog in Noord-Amerika leeft. Hij kan een snelheid van 75 km/uur bereiken en is het snelste Amerikaanse zoogdier.

Sportvissen in Canada

Canada telt talloze sportvissen, van de snoek en de Amerikaanse zalmforel in het noorden tot de Amerikaanse snoekbaars en de zwarte baars in het zuiden. De arctische zalmforel, die veel in het hoge noorden voorkomt, wordt ook gewaardeerd om zijn smaak. Sommige sportvissen die in Europa erg gewild zijn, zoals de karper, worden in Canada als ongewenste vis beschouwd; ze komen in groten getale voor in de meren en rivieren van de prairie.

Vissen is een van de populairste sporten en is volop mogelijk in 37 nationale parken, die kunnen bogen op tal van rivieren en meren.



Zalmen die de rivier op zwemmen, vormen een uitdaging voor de sportvisser. Canada bevat een vijfde van alle zoete wateren ter wereld, maar ook zeevissen is hier een aantrekkelijke optie.



De Rocky Mountains

De Rocky Mountains beginnen in het voorgebergte van West-Alberta en worden in Brits-Columbia steeds hoger. Samen met de Columbia Mountains en het Kustgebergte vormen ze een unieke natuur, die van dichtbeboste lagere hellingen tot alpenweiden en met sneeuw bedekte pieken loopt. Hier leven enkele van de meest majestueuze dieren van Canada.

De hoorns van een volwassen ram van de dikhoornschapen, die in de Rockies leven, wegen evenveel als de rest van zijn skelet tezamen.



Een grizzly die op zijn achterpoten staat, kan tot 2,75 m lang zijn en 350 kg wegen. Hij eet wortels, bessen en vlees.



Het Canadese Poolgebied

Ten noorden van de 60ste breedtegraad maken de bossen plaats voor de arctische toendra en rotsen. De toendra is vooral kaal. De grond is het hele jaar door bevroren (de zogenoemde permafrost), met uitzondering van een dunne bovenlaag, die tijdens de korte zomer smelt. De hele toendra staat dan in bloei. Ondanks de kou en droogte komen er veel dieren voor.

De ijsbeer is het grootste deel van zijn leven solitair. Hij jaagt op het pakjies op zeehonden en robben.



De kariboe is de Noord-Amerikaanse neef van het rendier en leeft in kudden van 10.000 dieren. In het voorjaar trekken ze naar de toendra in het noorden, in de winter naar de bossen in het zuiden.

NEWFOUNDLAND EN LABRADOR

Newfoundland en Labrador bieden woeste, open ruimten en een machtige natuur met hoge pieken, uitgestrekte landschappen en een 17.000 km lange ruige kustlijn. In dit intrigerende gebied drijven enorme ijsbergen langs de kust, zwemmen walvissen in sprankelende baaien en grazen elanden op de drassige vlakten. De westkust van Newfoundland telt enkele van de spectaculairste landschappen ten oosten van de Rockies. Het granietgebergte van het Gros Morne National Park herbergt diepe fjorden. Het oosten van het eiland, met de baaien en krekens van het Terra Nova National Park, is meer afgeplat. Het gebied kent een lange geschiedenis van oude beschavingen die er zich vestigden, zoals de inheemse bewoners van de archaïsche cultuur in Port au Choix, de Vikingen in L'Anse-aux-Meadows en de Baskische walvisvaarders bij Red Bay aan Straat Belle Isle.



Bezienswaardigheden in het kort

Historische steden en dorpen

- 9 Gander
- 16 Happy Valley-Goose Bay
- 18 Labrador City

- 15 Nain
- 1 St.-John's
- 6 Trinity

Nationale parken

- 11 Gros Morne National Park
- 7 Terra Nova National Park

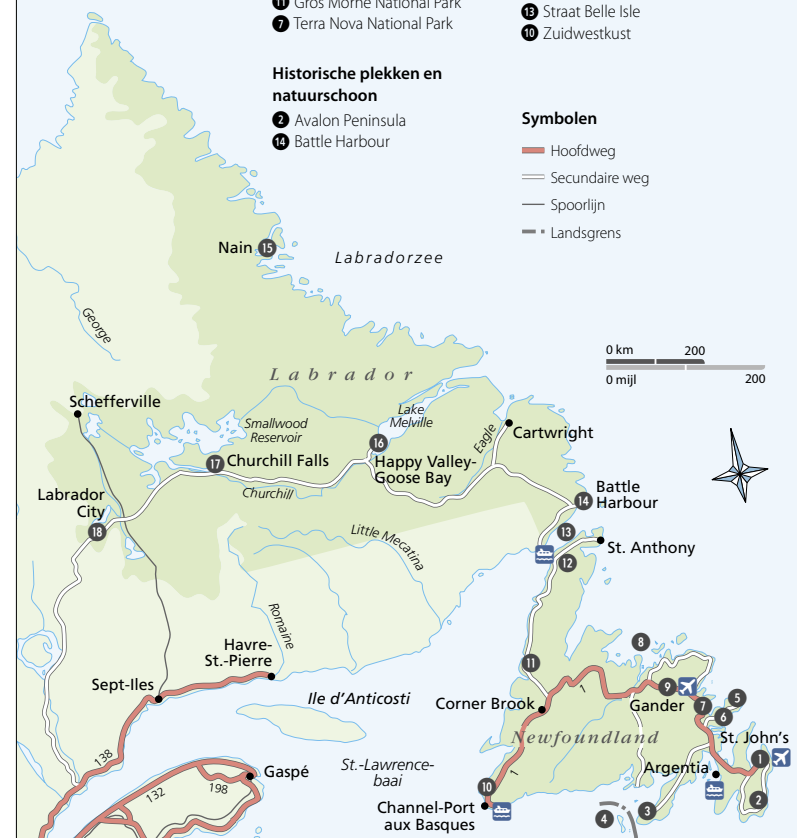
Historische plekken en natuurschoon

- 2 Avalon Peninsula
- 14 Battle Harbour

- 5 Bonavista Peninsula
- 3 Burin Peninsula
- 17 Churchill Falls
- 12 Northern Peninsula
- 8 Notre Dame Bay
- 4 Saint-Pierre en Miquelon
- 13 Straat Belle Isle
- 10 Zuidwestkust

Symbolen

- Hoofdweg
- Secundaire weg
- Spoorlijn
- Landsgrens



22 Halifax

Halifax is een fascinerende stad met een fraaie kade, mooie parken en een unieke mengeling van moderne en oude architectuur. De stad werd in 1749 gesticht als legerplaats door generaal Edward Cornwallis; het moest het centrum van de Britse militaire macht ten noorden van Boston worden. Stoere kaperkapiteins – legale piraten – deelden hier hun buit met de Kroon. Op 6 december 1917 werd de stad verwoest door een explosie veroorzaakt door de botsing van een Noors schip en een Frans munitiechip in de haven. Halifax is nu een van de meest vooraanstaande centra van hoger onderwijs in Canada en telt veel hogescholen en zeven universiteiten.

Halifax verkennen

Deze stad laat zich goed te voet verkennen: de meeste goede musea, historische bezienswaardigheden, winkels en restaurants liggen in het oude centrum. De wijk ten westen van Brunswick Street is heuvelachtig en groen; ideaal voor een wandeling langs de oude architectuur. Vanaf Citadel Hill hebt u een schitterend uitzicht op de stad, de haven en Dartmouth.

Historic Properties

1869 Upper Water St. **Tel.** 902-4223077. **Open** dag. 📞

De Historic Properties is een verzameling elegante gebouwen van zeer oude natuursteen met veel hout. Ze werden in de 19de eeuw aan de werf neergezet als opslagplaatsen voor de buit van de kaperkapiteins. Nu herbergen ze een aantal interessante specialzaken en souvenirwinkels, pubs en goede restaurants. Op warme zomeravonden mogen de bewoners er graag flaneren onder de lichtjes van de havenbuurt,

terwijl uit de pubs flarden muziek naar buiten drijven.

Maritime Museum of the Atlantic

1675 Lower Water St. **Tel.** 902-4247490. **Open** mei-okt.: dag.; nov.-april: di-zo. 📞 📧 op verzoek.

Dit museum aan de haven biedt uitgebreide informatie over de zeevaartgeschiedenis van Nova Scotia. Binnen vindt u onder meer kleine schepen, buiten ligt het elegante onderzoeksschip *Acadia* uit 1913. Verreweg het populairst is de afdeling over de *Titanic* met voorwerpen uit het schip. U ziet delen van de staatsietrap en wandgrote foto's waarop de staatsietrap in originele staat is afgebeeld. Nadat het schip in 1912 zonk, werden veel geborgen lichamen naar Halifax overgebracht; 150 slachtoffers zijn begraven op Fairview Lawn Cemetery.

Harbourfront

📞 902-4905946.

Aan de Halifax Harbourwalk liggen souvenirwinkels, cafés en ses-

taurants in oude gebouwen. De leuke promenade voert naar de Halifax-Dartmouth Ferry Terminal, waar het oudste stadsveer van Noord-Amerika vertrekt. De oversteek door de haven is een goedkope manier om te genieten van de aanblik van de stad.

Government House

1451 Barrington St. **Tel.** 902-4247001.

Open juli-aug.: ma, vr-zo. 📞 verplicht

De huidige woning van de luitenant-gouverneur van Nova Scotia is een gebouw met een georgian façade die in een groot stad niet zou mistaan. Government House werd in 1807 voltooid en kostte ruim 59.200 Canadese dollar, een enorm bedrag voor wat toen nog een nederig vissersplaatsje was. U kunt een rondleiding van 30 minuten door een deel van het gebouw krijgen.



Standbeeld tussen de bloemen in de Halifax Public Gardens

Pier 21

1055 Marginal Road. **Tel.** 902-4257770. **Open** mei-okt.: dag.; dec.-april: variabel. 📞 📧 pier21.ca

Deze toegang tot Canada voor meer dan 1 miljoen immigranten en vluchtelingen is nu een National Historic Site. Pier 21 geeft met zijn fascinerende, interactieve tentoonstelling een unieke indruk van de Canadese geschiedenis.

Halifax Public Gardens

Spring Garden Rd. **Open** half april-eind nov.: dag. 8.00-zonsondergang. 📞 beperkt.

De Public Gardens zijn aangelegd in 1836. Het park (7 ha) is een prachtige groene oase midden in

de drukke stad. U kunt er heerlijk wandelen: de paden kronkelen zich langs vijvers, fontein en bloemperken. Midden in het park staat een muziektent, waar op zondag concerten plaatsvinden. In de weekends ('s zomers dagelijks) staan buiten de gietijzeren hekken van het park kraampjes met allerlei kunstnijverheid.

Halifax Citadel National Historic Site

5425 Sackville St/Citadel Hill. **Tel.** 902-4265080. **Open** mei-okt.: dag. Terrein: hele jaar. 📞 's zomers. 📧 📧

Dit enorme, stervormige fort kijkt uit op de op één na grootste natuurlijke haven ter wereld. De citadel en omliggende versterkingen werden tussen 1828 en 1856 aangelegd. Nu kunt u tweemaal daags zien hoe het in kilts gehulde 78ste regiment Highlanders de musket presenteert op het exercitieterrein. Er wordt elke dag om twaalf uur 's middags een kanon afgevuurd.



De stadsklok van Halifax, een Britse koninklijke gift uit 1803

Old Town Clock

Citadel Hill.

Aan de voet van Citadel Hill staat het bekendste baken van de stad, de Old Town Clock. De klok werd in 1803 aan de stad geschonken door de toenmalige Britse commandant, Edward, de hertog van Kent, die zeer punctueel was. Hij heeft vier wijzerplaten, voor elke windrichting één, opdat zowel soldaten als burgers op tijd hun bestemming konden bereiken.

TIPS VOOR DE TOERIST

Praktische informatie

📞 394.000. 📞 1595 Barrington St., 902-4905946. 📞 Nova Scotia International Tattoo (juli); Atlantic Jazz Festival (juli); International Busker's Festival (aug.).

📧 destinationhalifax.com

Vervoer

📍 35 km ten noorden van de stad. 📞 📞 6040 Almon St.

Province House

1726 Hollis St. **Tel.** 902-4244661. 📞 juli-aug.: wo-vr 9.00-17.00; sept.-juni: ma-vr 9.00-16.00 uur. 📞

Het provinciehuis van Nova Scotia (gebouwd tussen 1811 en 1819) is het oudste regeringsgebouw in Canada. In 1864 vergaderden de Vaders van de Confederatie hier over de vorming van de staat Canada (blz. 54). U kunt rondkijken in de zalen waar de besprekingen plaatsvonden.

Centrum van Halifax

- ④ Government House
- ⑦ Halifax Citadel National Historic Site
- ⑥ Halifax Public Gardens
- ③ Harbourfront
- ① Historic Properties
- ② Maritime Museum of the Atlantic
- ⑧ Old Town Clock
- ⑤ Pier 21
- ⑨ Province House



Gezicht op de kade van Halifax vanaf de veerboot

Zie voor hotels en restaurants in deze regio blz. 351 en blz. 365-367. Zie voor vervoer blz. 413

Verklaring van de symbolen zie achterflap

Onder de loep: Vieux Montréal

De stichters van Montreal, onder leiding van Paul Chomédy de Maisonneuve, bouwden in 1642 aan de St.-Lawrencierivier het katholieke dorp Ville Marie, dat later Montreal zou worden. Het missiewerk wilde niet vlotten, maar de nederzetting ontwikkelde zich tot een welvende pelshandelstad met mooie huizen en een stenen omheining. Toen Montreal zich in het midden van de 20ste eeuw uitbreidde, raakte de oude stad, Vieux Montréal, in verval. In 1980 bloeide hij echter weer op. De overgebleven 18de-eeuwse huizen werden tot restaurants, bistro's en winkels omgetoverd. Vooral die aan rue Notre-Dame en rue St.-Paul zijn populair.



Gezicht vanaf de rivier

De op de St.-Lawrencierivier uitkomende oude straten vormen een wijk vol romantiek en charme, midden in deze moderne stad.



2 ★ Basilique Notre-Dame de Montreal

Dit katholieke paradepaardje uit 1829, een van de mooiste kerken in Noord-Amerika, bezit een spectaculair versierd, kleurrijk interieur.



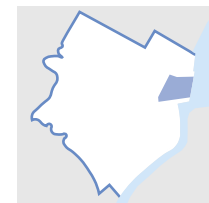
Pointe-à-Callière Archeologisch Museum

Tijdens een ondergrondse rondleiding zien bezoekers opgegraven ruïnes en een waterleiding uit de 17de eeuw.



Hôtel de Ville

Het stadhuis is in 1872-1878 in Franse second-empirestijl gebouwd en in 1926 gerestaureerd. In de marmeren hal staat een beeld van de eerste burgemeester van Montreal.



Oriëntatiekaart

Zie kaart Montreal blz. 112-113



Chapelle Notre-Dame-de-Bonsecours

Dit was lang het godshuis van de zeelieden van Quebec. Vanaf de toren is het uitzicht schitterend.



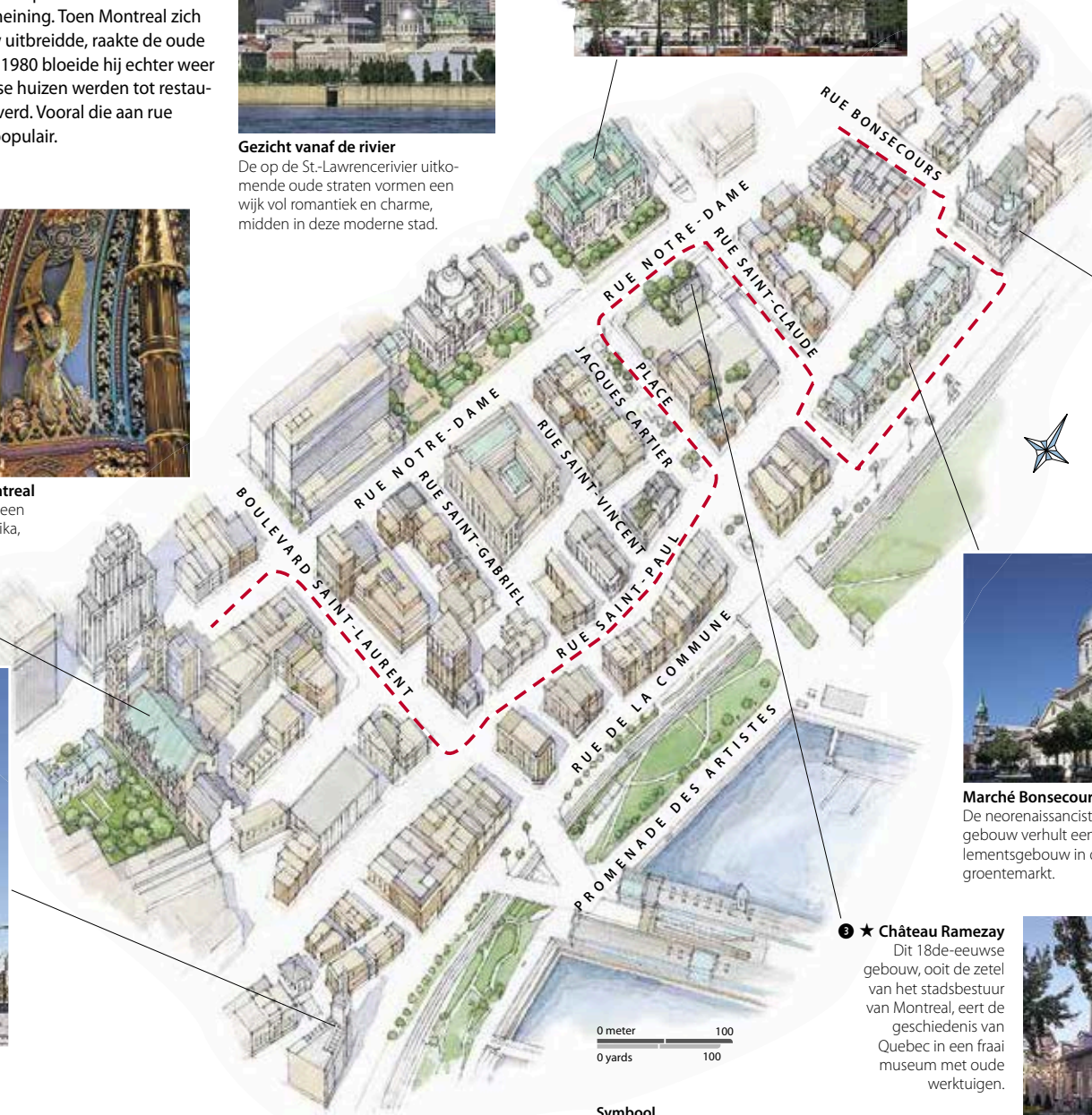
Marché Bonsecours

De neorenaissancestijl gevel van dit elegante gebouw verhuut een woelige geschiedenis, van parlamentsgebouw in de 19de eeuw tot een bedrijvige groentemarkt.



3 ★ Château Ramezay

Dit 18de-eeuwse gebouw, ooit de zetel van het stadsbestuur van Montreal, eert de geschiedenis van Quebec in een fraai museum met oude werktuigen.



0 meter 100
0 yards 100

Symbol

— Aanbevolen route